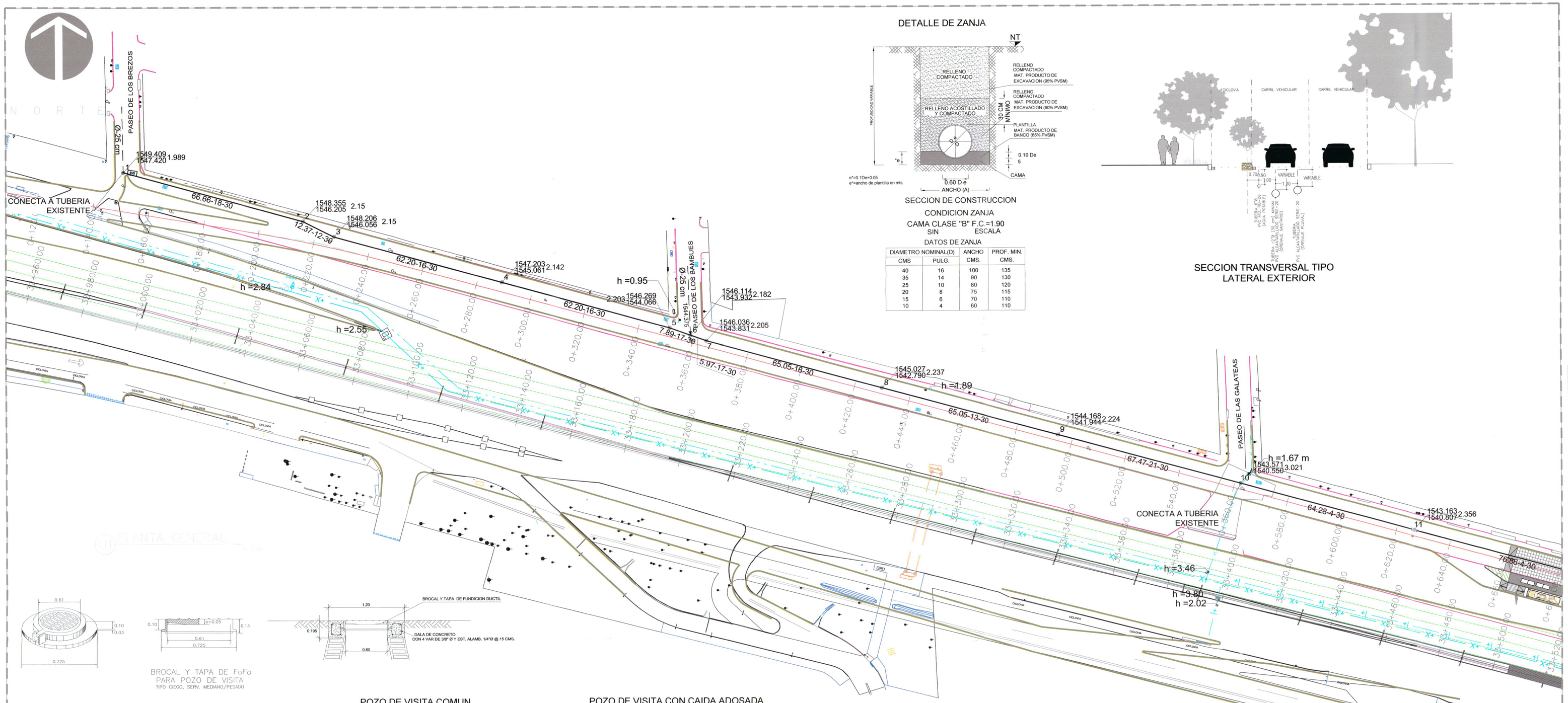

DETALLE DE ZANJA

SECCION DE CONSTRUCCION

CONDICION ZANJA

CAMA CLASE "B" F.C.=1.90

SIN ESCALA

DATOS DE ZANJA

DIAMETRO NOMINAL(D)		ANCHO	PROF. MIN.
CMS	PULG.	CMS.	CMS.
40	16	100	135
35	14	90	130
25	10	80	120
20	8	75	115
15	6	70	110
10	4	60	110

SECCION TRANSVERSAL TIPO
LATERAL EXTERIOR

BROCAL Y TAPA DE FoFo
PARA POZO DE VISITA
TIPO CIEGO, SERV. MEDIANO/PESADO

NOTAS:

1. LAS ALTURAS INDICADAS EN LAS TUBERÍAS EXISTENTES DE AGUA POTABLE SON A LOMO DE TUBO.
2. EN CASO DE REQUERIRSE ALGÚN AJUSTE EN LOS NIVELES DE BROCAL DE LOS POZOS DE VISITA, SE DEBERÁN CONSERVAR SIN MODIFICACIÓN LOS NIVELES DE ARRASTRE AQUÍ PROPUESTOS.
3. LA TUBERÍA EXISTENTE DE AGUA POTABLE DE 16" DE DIÁMETRO QUE SE ENCUENTRA ALOJADA EN EL MISMO SENTIDO DEL EJE DEL PERIFÉRICO, NO REQUIERE DE NINGUNA INTERVENCIÓN. SE RECOMIENDA ADEMÁS TENER PRECAUCIÓN CON LA TUBERÍA EXISTENTE DE ESE MISMO DIÁMETRO QUE CRUZA LA LATERAL POR LA CALLE PASEO DE LAS GALATEAS.
4. LA TUBERÍA DE PROYECTO SERÁ DE PVC SANITARIO CLASE 20.

POZO DE VISITA COMUN

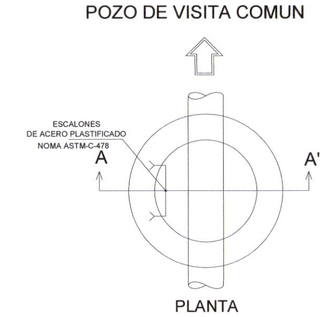

PLANTA

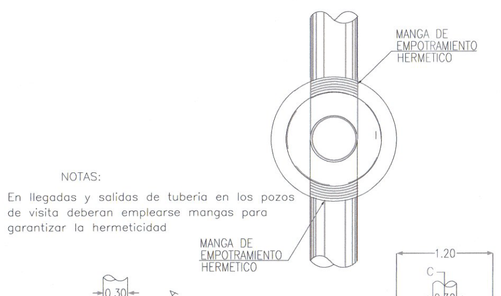

NOTAS:

* En llegadas y salidas de tubería en los pozos de visita deberan emplearse mangas para garantizar la hermeticidad

SIN ESCALA

PLANTA

PLANTA

* NOTAS:
* Acotaciones en mts.
* El pozo tipo "A" se usara para profundidades mayores de 2.50 m.
* El pozo tipo "B" se usara para profundidades menores de 2.50 m.

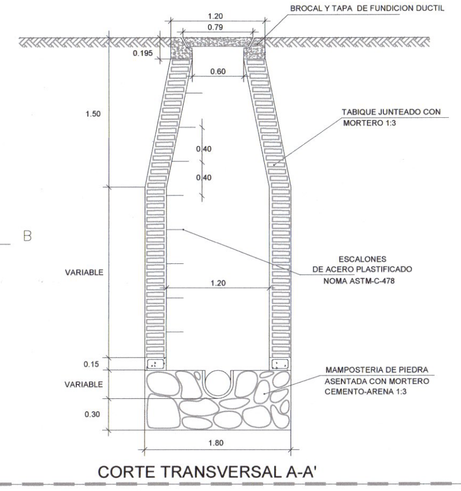

CORTE TRANSVERSAL A-A'

POZO DE VISITA CON CAIDA ADOSADA

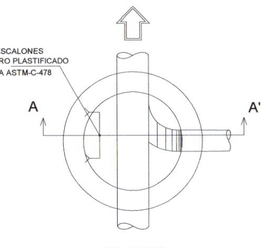

PLANTA

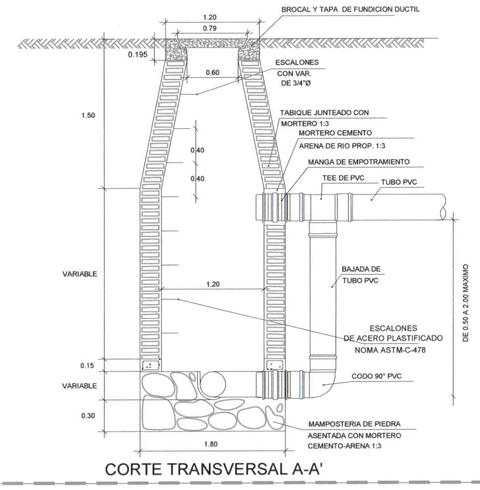

CORTE TRANSVERSAL A-A'

DESCARGA DOMICILIARIA

SIN ESCALA

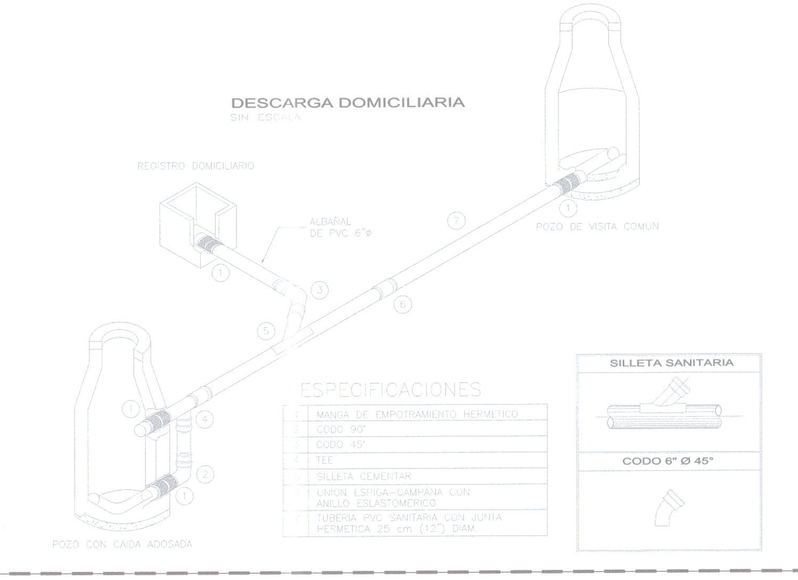

CONEXION DE LA DESCARGA EN P.V.C

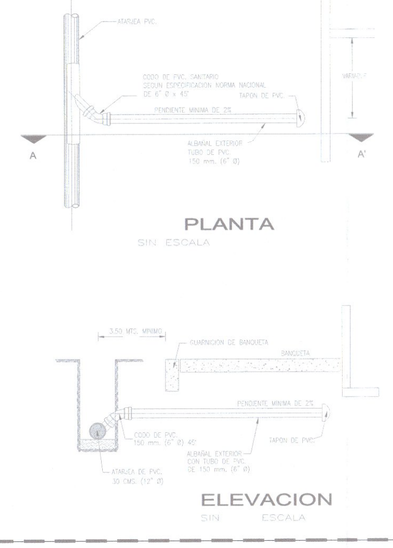

NOTAS:

* En llegadas y salidas de tubería en los pozos de visita deberan emplearse mangas para garantizar la hermeticidad
* NOTAS:
* Acotaciones en mts.
* El pozo tipo "A" se usara para profundidades mayores de 2.50 m.
* El pozo tipo "B" se usara para profundidades menores de 2.50 m.

Jalisco
GOBIERNO DEL ESTADO

UBICACIÓN

OBRAS INDUCIDAS PERÍFERICO , TRAMO 30+000 A 41+600

SIMBOLOGIA:

EXISTENTE

ALCANTARILLADO SANITARIO

POZO DE VISITA

COTA DE RASANTE / COTA DE ARRASTRE — PROFUNDIDAD 1594.20 / 1591.40 2.80

PROYECTO

ALCANTARILLADO SANITARIO

POZO DE VISITA

REGISTRO CON CAIDA ADOSADA 1594.20

REGISTRO CON CAIDA LIBRE 1594.20

NUMERO DE REGISTRO 36

LONGITUD-PENDIENTE-DIAMETRO (m – millar – cm) 103.16-15-152

COTA DE RASANTE / COTA DE ARRASTRE — PROFUNDIDAD 1594.20 / 1591.40 2.80

VALIDACIÓN: SEAPA

Ing. José Luis Montaño Ochoa Dirección de Abastecimiento y Distribución	Ing. Jorge Humberto García Linares Subdirección de Ingeniería
Ing. María Elena Parral Acosta Subdirección de Alcantarillado	Ing. Félix Franco García Jefe Sección Alcantarillado Sector Hidalgo

AUTORIZACIÓN: Infraestructura y Obra Pública — DIRECCIÓN GENERAL DE PROYECTOS DE INGENIERÍA

Mtro. David Miguel Zamora Bueno Secretario de Infraestructura y Obra Pública	
Ing. Salvador Hernández Jiménez Director General de Proyectos de Ingeniería	Ing. Raúl Flores López Director de Proyectos Hidráulicos

[redacted]

DATOS GENERALES

Localización: Periférico Manuel Gomez Morín, Entre Carr. Tesistan y Av. Artesanos

Municipio: Guadalajara y Zapopan

PROYECTO:

Elaboración de estudio de identificación y proyecto ejecutivo de obras inducidas del periférico Manuel Gómez Morín, tramo del km 30+000 al km 41+600, en los municipios de Zapopan y Guadalajara, Jalisco

CONTENIDO:

Proyecto de Infraestructura en Laterales Proyecto Lateral Externa-ALCANT. SANITARIO 01
Tramo entre calle Paseo de Los Brezos y Av. Tabachines

ESCALA:	FECHA:	CLAVE DE PLANO:
Indicada	Dic. 2019	PROY-ALCSAN01

Infraestructura y Obra Pública